



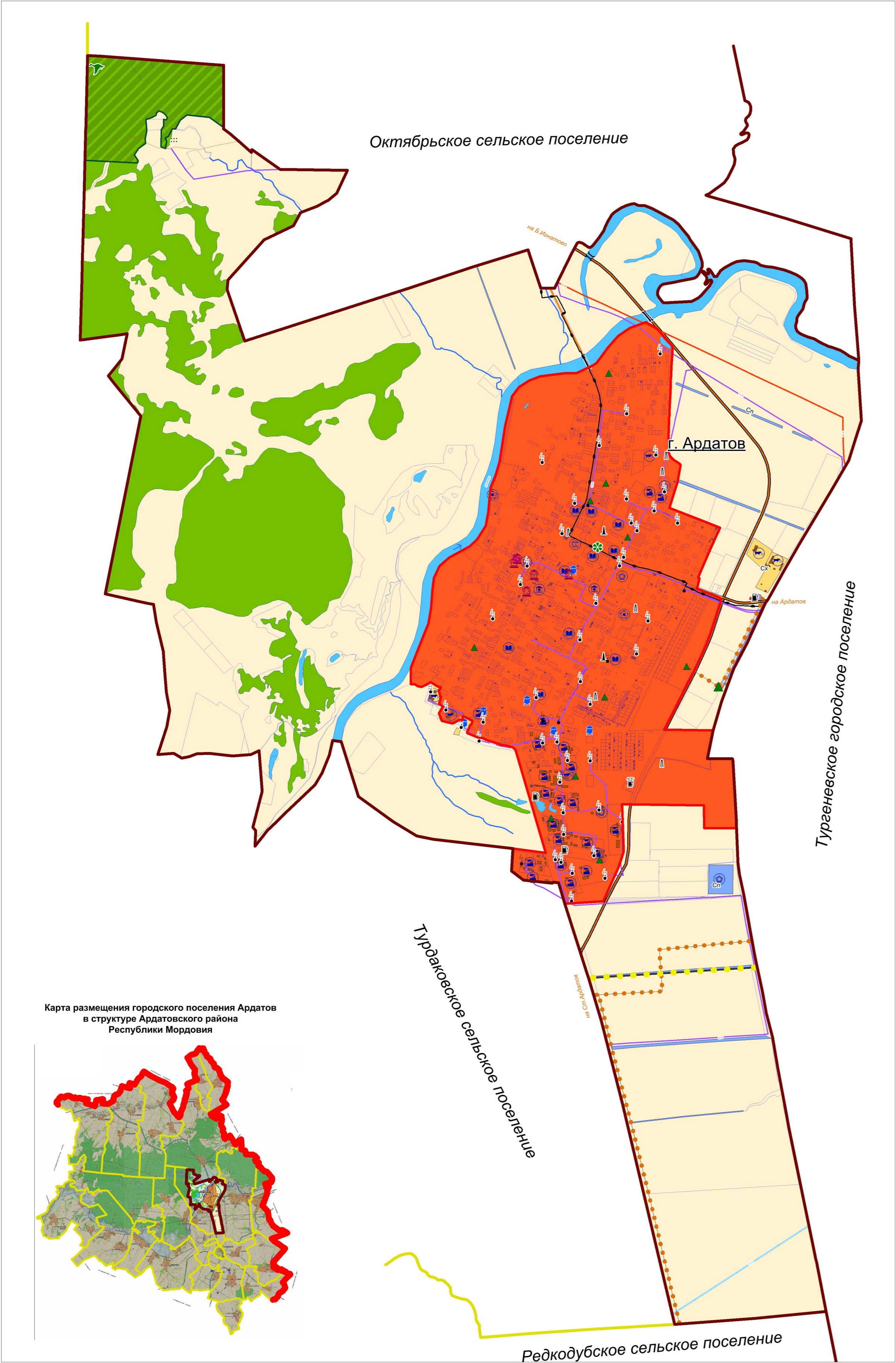
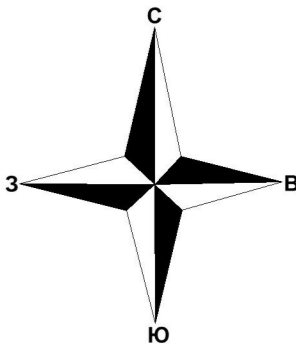
ГЕНЕРАЛЬНЫЙ ПЛАН

Городского поселения Ардатов
Ардатовского муниципального района Республики Мордовия

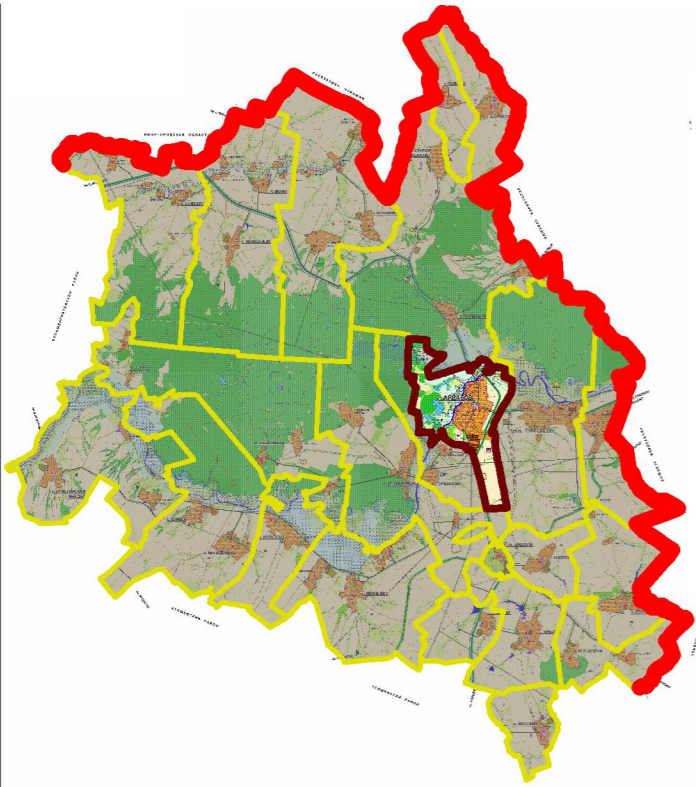
Карта современного использования территории (Опорный план) поселения



Общество с ограниченной ответственностью
ГРАДОСТРОИТЕЛЬСТВО
www.GrdProekt.ru



Карта размещения городского поселения Ардатов
в структуре Ардатовского района
Республики Мордовия



УСЛОВНЫЕ ОБОЗНАЧЕНИЯ

- Сущ.
- ГРАНИЦЫ**
- Городских поселений
 - Сельских поселений
 - Населенного пункта
 - Земельных участков, сведения о которых содержатся в ЕГРН
- ОБЪЕКТЫ КАПИТАЛЬНОГО СТРОИТЕЛЬСТВА (ОКС)**
- Сельскохозяйственного назначения
 - Специального назначения
 - Учебно-образовательного назначения
 - Здравоохранения
 - Культурно-досугового назначения
 - Спортивного назначения
 - Производственного и коммунально-складского назначения
 - Здание, строение, сооружение
- ФУНКЦИОНАЛЬНЫЕ ЗОНЫ**
- Зона градостроительного использования
 - Общественно-деловая зона
 - Зона сельскохозяйственного использования
 - Зона инженерной и транспортной инфраструктуры
 - Зона специального назначения
- КАТЕГОРИИ ЗЕМЕЛЬ**
- Земли сельскохозяйственного назначения
 - Земли лесного фонда
- ГИДРОГРАФИЯ**
- Водоем (озеро, пруд, водохранилище)
 - водоток (река, ручей, канал)
- ОБЪЕКТЫ ИНЖЕНЕРНОЙ И ТРАНСПОРТНОЙ ИНФРАСТРУКТУРЫ**
- Дорога обычного типа регионального значения
 - Скоростная дорога местного значения
 - Дорога обычного типа местного значения
 - Магистральный газопровод
 - Газопровод распределительный (высокого давления)
 - ЛЭП 110кВ
 - ЛЭП 35кВ
 - ЛЭП 10кВ
 - Линейно-кабельное сооружение электросвязи
 - Газораспределительная станция (ГРС)
 - Газорегуляторный пункт (ГРП)
 - Трансформаторная подстанция
 - Водонапорная башня
 - Котельная
 - Антенно-мачтовые сооружения
 - Автозаправочная станция
 - Автогазозаправочная станция
- ОСОБО ОХРАНЯЕМЫЕ ТЕРРИТОРИИ**
- Земли особо охраняемых природных территорий**
- Государственный природный заказник
 - Памятник природы
- Земли историко-культурного назначения**
- Территории объектов культурного наследия
- МЕСТОРОЖДЕНИЯ ПОЛЕЗНЫХ ИСКОПАЕМЫХ**
- Полезные ископаемые (кроме топливно-энергетических)
- Гравий, песок

<div><div>Общество с ограниченной ответственностью ГРАДОСТРОИТЕЛЬСТВО www.GrdProekt.ru</div></div>		
Генеральный директор		Шунчев Р. Г.
Главный инженер проекта		Сивов В. Г.
Главный архитектор проекта		Ямаев А. В.
Инженер-проектировщик		Стародубина И. А.
Генеральный план городского поселения Ардатов Ардатовского района Республики Мордовия		Листов 4 г. Саранск
Карта современного использования территории (Опорный план) поселения		Масштаб 1 : 25 000 Дата 2017 г.